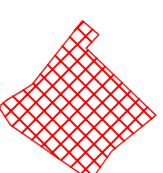
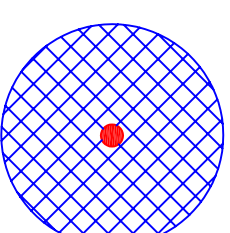



Fiume Lambro Meridionale

Fascia di rispetto di 10 m dai corsi d'acqua principali ai sensi dell'art. 96 comma 1c del R.D. 523 del 25-7-1904  
 Fascia di rispetto di 150 m dai corsi d'acqua principali ai sensi dell'art. 142 comma 1c del D.Lgs 42/2004

Area di rispetto (comma 4 del D.Lgs 152/2006 e succ. modifiche, D.G.R. Lomb. 15137/96 e D.G.R. 7112693 del 2003) del pozzo ad uso idropotabile definita co criterio geometrico (200 m di raggio del pozzo) comprendente la fascia di tutela assoluta (10 m di raggio del pozzo)

Area interessata del programma Integrato di Intervento



LAVORO:		<b>Studio geologico a supporto del Programma Integrato d'intervento sul territorio comunale di Marzano (PV)</b>	
Titolo:		<b>CARTA DI SINTESI</b>	
TAV. 5			
Committente:	A cura di:	Data:	Scala:
<b>Spelle</b> <b>Agnello Costruzioni S.r.l.</b> Via Nenni n. 2/A 26837 Mulazzano (LO)	 <b>Studio Geologico S.p.A.</b> Via Nenni n. 2/A 26837 Mulazzano (LO)	Marzo 2009	1:5.000
		Rif.:	025-09